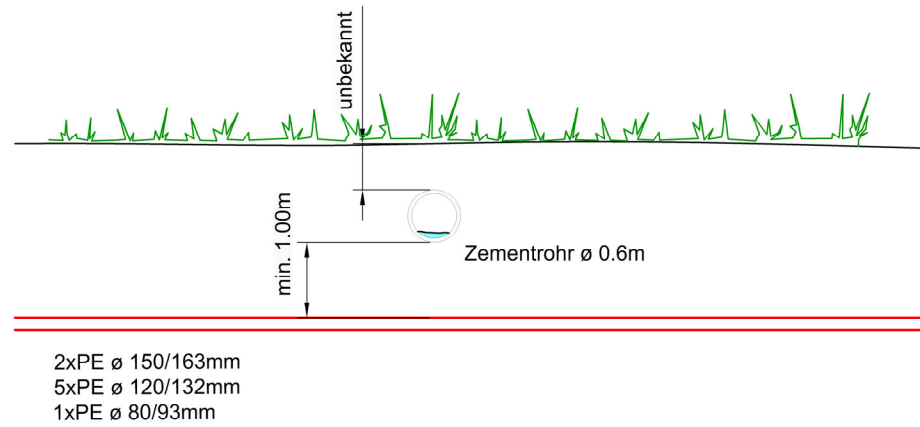


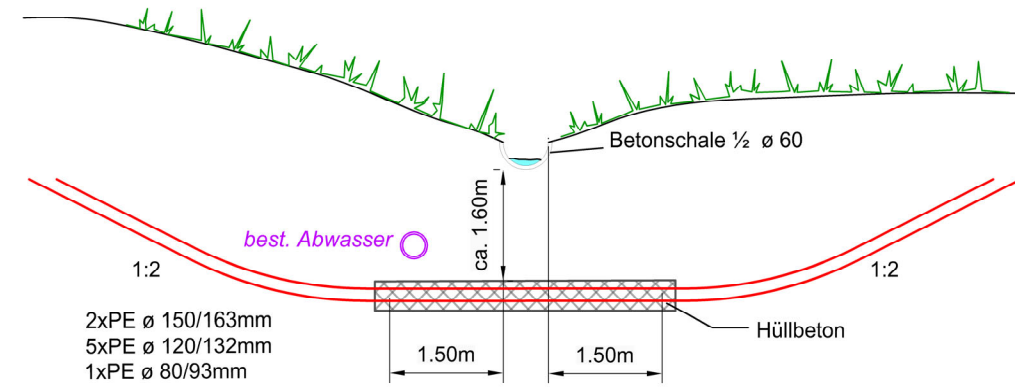
Gewässerquerprofil D - D 1:100

Routen Nr. 5974



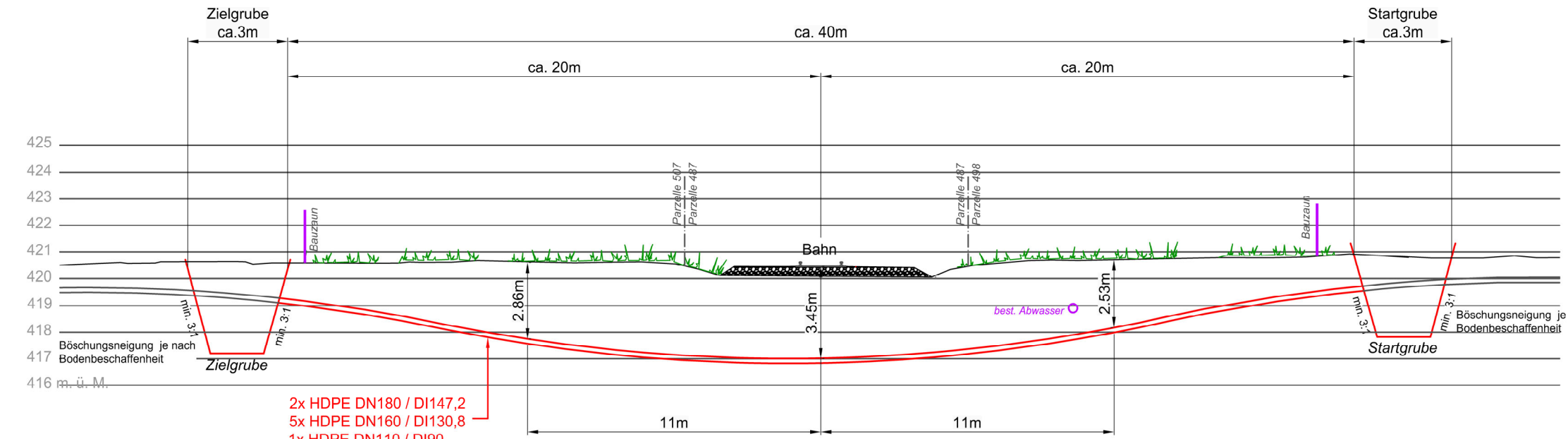
Gewässerquerprofil F - F 1:100

Routen Nr. 5617



Schnitt E - E 1:200

Spülbohrung SAK/EVS
SBB Bahnstrecke: Ziegelbrücke West - Rapperswil Ost
Zwischen Bhf Foren - Bhf Ziegelbrücke
Koordinaten: 2721978 / 1223397
SBB Linien 73'536,2 km

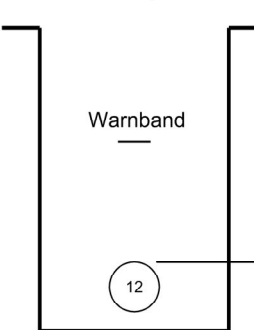


Grundwasserschutzzonen/-areale

- rechtskräftige Grundwasserschutzzone S1
- rechtskräftige Grundwasserschutzzone S2
- rechtskräftige Grundwasserschutzzone S3
- provisorische Grundwasserschutzzone
- Fruchtfolgefläche
- Ausbreitungsgebiet Feuchtgebiete
- Kerngebiet Feuchtgebiete

	Bestehend	Neu	Abbruch	Kabelquerschnitt / Rohranlage best. neu
Freileitung	50/110kV	16/20kV	0.4kV	
Kabel	50/110kV	16/20kV	0.4kV	LWL
Reserve				
Telecom				

Normprofil



sak ST.GALLISCH-APPENZELLISCHE KRAFTWERKE AG Vadianstrasse 50 P.F. 2041 CH-9001 St.Gallen T +41 (0)71 229 51 51 info@sak.ch sak.ch		Plan Nr.	2025-139	
		Massstab	1:2000	
		Projekt Nr.		
Gemeinde Schänis 16kV Kabelleitung TS Säumergut - TS Chöllen Vorlageplan		Gezeichnet	EIS	27.05.2025
		Geprüft	MEJ	01.07.2025
		Freigegeben		
		Änderung A	NAD	01.07.2025
		Änderung B		
		Änderung C		
		Ersatz für		